



	<b>MONTE BRAIOLA (1812 m)</b> <b>Canale del Braiola</b> ★★★★☆	
 DIFFICOLTÀ PD (45°)	 DISLIVELLO 900m (250m la via)	 DURATA 4h (1 h la via)

## ACCESSO

### Indicazioni stradali

Si raggiunge il paese di Bosco nell'alta Val Parma e si seguono le indicazioni Lagdei/Lago Santo. Si procede per alcuni chilometri, si superano alcuni tornanti e si raggiunge località "Cancelli". Si volta a destra su strada sterrata e si raggiunge Lagdei dove si lascia la macchina nell'ampio parcheggio.

### Avvicinamento

Dalla piana di Lagdei si prende il sentiero 727, dietro il Rifugio, in direzione Lago Santo. Si sale nella faggeta con alcuni tornanti fino ad incontrare un bivio (0.30 h). Si prende a destra, direzione Capanna Schiaffino (attenzione la traccia prima del bivio spesso taglia il tornantone, seguire sempre i segni CAI fino al bivio). Si scende fino a raggiungere località Ponte Rotto e si prosegue su sentiero 727 salendo nella faggeta. Si esce dal bosco nei pressi della Capanna Schiaffino e si sale verso destra alla sella che separa Braiola e Orsaro. Con molta neve iniziare a traversare il pendio su percorso non obbligato in direzione N/NO fino a raggiungere la base del versante Sud - Est dell'Orsaro dove si deve salire fino a raggiungere il crinale, la Bocchetta dell'Orsaro (1722 m - 1.30 h). Dalla sella scendere ripidamente nel versante toscano fino al pianoro sottostante. Si risale pochi metri per raggiungere l'evidente sella per poi scendere nuovamente nel vallone di sinistra fino al nuovo pianoro sottostante, alla base del pendio (1.50 h).

### LA VIA

Si risale il pendio verso destra puntando all'imbocco del canale, a destra di un'imponente fascia rocciosa su percorso non obbligato. Salendo, il pendio diventa più ripido e si raggiunge l'imbocco del canale. Si sale nel canale tra le rocce su pendenze inizialmente di 30/35°, poi sempre più ripidamente 40/45°, da metà fino in uscita. Si raggiunge una selletta che da sulla Borra

del Sale con bella vista sull'Orsaro e si continua a salire, a sinistra delle rocce, quindi si esce sulla cresta della "Diretta" lungo la quale senza difficoltà si raggiunge la vetta (0.50 h dall'attacco).

### DISCESA

Si scende per il crinale direzione SE alla Sella tra Braiola e Marmagna. Dalla sella si scende direttamente sul versante parmense (sinistra) fino alla Capanna Schiaffino, quindi su sentiero già percorso fino a Lagdei (0.50 h dalla vetta).