


	MONTE VISOLO (2369 m) Canale Ovest ★ ★ ☆ ☆ ☆	
 DIFFICOLTÀ PD (30/50°)	 DISLIVELLO 1000m (200m la via)	

ACCESSO

Indicazioni stradali

Si raggiunge il Passo delle Presolana (1297 m) nelle Alpi Orobie, salendo da Clusone in Val Seriana o da Darfo in Valcamonica e si lascia la macchina nell'ampio parcheggio.

Avvicinamento

Si segue il sentiero (cartelli) lungo una carraia che sale con un'ampio tornante, seguendo le indicazioni per il Rifugio Cassinelli. Si sale nel bosco su comodo sentiero fino ad uscirne poco prima di raggiungere il rifugio (1568 m - 0.30 h). Si prosegue direzione Bivacco Città di Clusone, seguendo il sentiero che sale progressivamente nel vallone, su segnavia 515, fino ad incontrare un evidente canale, il Canale Bendotti (1.30 h, variabile a seconda dell'innevamento).

LA VIA

Si segue il canale tra sponde rocciose con la possibilità di incontrare, a seconda dell'innevamento, alcuni salti di roccia. Noi ne abbiamo incontrato uno impegnativo e siamo usciti a sinistra per canaletto incassato con passi delicati. Abbiamo poi seguito la sponda - crinale per rientrare nel canale solo in prossimità della caratteristica torre rocciosa che separa il Canale Bendotti a sinistra dal Canale del Visolo a destra. In questo punto si arriva anche

se si sale sempre all'interno del canale. Si imbecca così il ramo di destra con qualche passaggio più ripido (50°), poi su pendenze inferiori si segue l'andamento regolare del canale costeggiando alcune fasce rocciose a destra (30° con qualche tratto più ripido a 40°) e si esce infine all'evidente sella che separa il Visolo dalla Presolana. Qui si sale a destra per un canaletto (40°) e in breve si raggiunge la croce di vetta (2369 m - 1.10h dall'attacco).

DISCESA

Si scende lungo il pendio est (20/30°), poi per bella cresta nevosa molto panoramica. Si imbecca quindi il sentiero a destra e si scende verso il Rifugio Cassinelli fino ad incontrare il sentiero dell'avvicinamento tramite il quale si rientra al parcheggio (1.30 h dalla cima).