



 MONTE CUSNA (2120 m) Cresta Nord (Invernale) ★ ★ ★ ☆ ☆		
 DIFFICOLTÀ F	 DISLIVELLO 860 m	 DURATA 5 h

ACCESSO

Indicazioni stradali

Raggiunto Villa Minozzo alla rotonda si segue SP 59 direzione Ligonchio, poco dopo si prende a sinistra verso Valbucciana/Santonio/Coriano/Monte Orsaro. Si segue la strada per una decina di chilometri e prima del paese di Monte Orsaro si prende a destra verso l'omonimo rifugio. Si segue la stradina in salita per circa 500 m e si lascia la macchina al termine della strada asfaltata nei pressi del rifugio .

RELAZIONE

Dal Rifugio Monte Orsaro si segue la strada sterrata che conduce al passo della Cisa. Al primo bivio si prende a sinistra il sentiero 623A verso il passo della Cisa. Ai numerosi bivi si segue per il Monte Cusna. Dopo un'oretta di cammino si raggiunge la cresta subito dolce e molto ampia che separa la Val d'Ozola dalla val d'Asta. Da qui si può ammirare il versante settentrionale del Monte Cusna e la sua cresta nord verso cui ci si dirige. Si segue ora la

bella e panoramica cresta nord senza difficoltà. Quando sulla destra compaiono alcune formazioni rocciose si supera sulla sinistra un breve tratto ripido (5 metri a 40°), quindi si segue la cresta ora con qualche tratto più sottile. Dopo questo tratto la cresta torna ad allargarsi e con un ultimo ripido pendio si raggiunge la vetta (3 h).

DISCESA

Dalla cima si scende ripercorrendo inizialmente l'itinerario di salita, quindi si imbecca a destra la cresta NO. Si scende lungo la cresta che non presenta difficoltà e si perde quota velocemente. Si attraversa un rio, il Fosso di Prassordo (fonte), si entra nel bosco e si raggiunge il Ricovero Rio Grande. Si segue il bel sentiero nel bosco di faggi, al bivio si tiene direzione Monte Orsaro su sentiero 619. Si supera un nuovo bivio e, seguendo le indicazioni per Monte Orsaro, si prende il sentiero 609. Il sentiero qui è molto sporco e assomiglia più al greto di un torrente. Si passa sotto i pali della luce, si attraversa un rio e si raggiunge il paese di Monte Orsaro. Si tiene la sinistra e su sentiero 621 si raggiunge con una breve salita il Rifugio Monte Orsaro (5 h).