





Colli Euganei - Rocca Pendice (320 m)

Spigolone

★ ★ ★ ☆ ☆

 **DIFFICOLTÀ**
I/S1, V+
  **SVILUPPO**
100 m circa
  **DURATA**
2.10 h (1.30 h la via)



ACCESSO

Indicazioni stradali

Raggiungere il paese di Teolo nei Colli Euganei (PD) e proseguire verso Castelnuovo. Seguire la strada per qualche centinaia di metri fino al cimitero. Oltrepassarlo e parcheggiare sulla sinistra in uno slargo sterrato (se il parcheggio è pieno prima del cimitero sulla sinistra c'è un ampio parcheggio nei pressi di un campo da calcio).

Avvicinamento

Imboccare il sentiero sul fondo del parcheggio quindi al bivio tenersi a sinistra. Al successivo imboccare la traccia a destra che sale verso la parete. Continuare costeggiando vari settori con qualche saliscendi fino alla Parete del Diavolo, il settore è ben riconoscibile costituito da delle placche sormontate da tetti e da un evidente spigolo. La via attacca in una placca a sinistra dell'arco dei tetti, fittone e scritta Universi Paralleli (0.15 h).

RELAZIONE

1° tiro: dalla scritta della via Universi Paralleli seguire la linea di fittoni al centro della placca. Superare il tratto verticale seguendo una fessura con passi non banali (V) quindi seguire una rampetta verso destra (III+). Nuovamente in verticale (V-), attraversare a sinistra, poi proseguire facilmente costeggiando un canale erboso fino alla sosta su due fittoni alla base di grossi tetti (30 m, V, V- e III+ - 7 fittoni + vecchi chiodi).

2° tiro: tiro molto bello e all'apparenza molto difficile! salire sopra la sosta per massi quindi seguire un bel sistema di fessure in diedro (IV+). In corrispondenza di rocce più scure superare un passo più delicato (V-) e continuare sempre nel diedro verso il tetto che si supera con splendido passaggio verso destra. Sosta su terrazzino su abbondanti fittoni (25 m, IV+ p. V- - 8 fittoni).

3° tiro: salire nel diedro verticale sopra la sosta (IV+) poi superato un caminetto (V) continuare nel diedro superando un passaggio difficile (V+). Usciti su terrazzino salire una nuova fessura e sostare comodamente su due fittoni (25 m, IV+/V e V+ - 5 fittoni).

4° tiro: salire sopra la sosta per gradoni (III+/IV) su roccia più arrotondata fino ad una terrazza con alberelli dove si sosta su due grandi fittoni (20 m - 4 fittoni).

DISCESA

Seguire la traccia a sinistra con attenzione (p. I/II) tra la vegetazione fino a raggiungere la cresta. Continuare a seguire la traccia a sinistra che incontra presto il comodo sentiero. Scendere a destra costeggiando la falesia 'Le numerate' e tenendosi sempre a destra per largo sentiero in discesa si ritorna al primo bivio dell'avvicinamento, qui tenendosi a sinistra si raggiunge in breve il parcheggio (0.15/20 h dall'uscita della via).