


	<b>Punta Buffanaro (1878 m)</b> <b>Canale Nord</b> ★ ★ ★ ☆ ☆	
 DIFFICOLTÀ PD (45°)	 DISLIVELLO 900 m (300 m la via)	

## ACCESSO

### Indicazioni stradali

Si raggiunge l'abitato di Succiso Nuovo nell'Appennino reggiano e si lascia la macchina lungo la strada nei pressi della chiesa (fontana).

### Avvicinamento

Si prende l'evidente carraia nel bosco, segnata 653 (dx al bivio) e si risale la valle costeggiando il Torrente Liocca fino a raggiungere la piana dei Ghiaccioni (1.30 h). Da qui salire ad intuito nel bosco, lasciandosi a destra il sentiero per il Lago del Monte Acuto; prendere come riferimento le placche più alte, incontrando presto pendii aperti che si risalgono fino all'inizio del canale vero e proprio (2/3 h).

## RELAZIONE

Risalire al centro del canale, su pendenze che non superano i 45°, fino a uscire sul crinale e quindi raggiungere la cima (1 h dall'attacco).

Verso la fine, si può puntare direttamente alla cima salendo lungo le placche a destra - se ghiacciate, su pendenze leggermente superiori (50/55° a seconda del percorso scelto).

## DISCESA

Dalla vetta scendere la breve cresta in direzione sud, fino a una sella (bivio col sentiero che scende a Torsana). Qui si scende in un vago canale puntando al bosco sottostante (breve tratto a 40°); dunque con ripida discesa tra i faggi seguita da una breve pietraia ci si ricongiunge con il sentiero CAI 673, che in breve scende a sinistra ai Ghiaccioni.

Questa è la discesa più diretta: è possibile anche scendere su pendii un poco più dolci proseguendo verso il Monte Alto, e ricongiungendosi con il 673 sotto il Passo di Pietratagliata (consigliabile con innevamento abbondante).

Dai Ghiaccioni si rientra a Succiso sul comodo sentiero dell'avvicinamento (2/3 h dalla cima).