



	Monte Scala (2141 m) Cascata della Mano ★ ★ ★ ☆ ☆	
 DIFFICOLTÀ D, II/2+	 SVILUPPO 40/50 m	 DURATA 1 h

ACCESSO

Indicazioni stradali

Si raggiunge il paese di Bosco nell'alta Val Parma e si seguono le indicazioni per Lagdei e il Lago Santo. Si procede per alcuni chilometri, si superano alcuni tornanti e al termine della strada asfaltata, in località "Cancelli" si lascia la macchina. Ad inizio stagione o se la strada è sgombra dalla neve si prosegue svoltando a sinistra su strada sterrata per cinque chilometri fino al Rifugio Lagoni.

Avvicinamento

Dal parcheggio dei Cancelli (1236 m) si imbecca la comoda strada. La si segue per circa un'ora (a seconda dell'innevamento) fino al bivio per Badignana (1 h). Si prende a destra e si sale nella faggeta costeggiando il Rio di Badignana. Si supera un ponticello, si continua a salire dolcemente nel bosco. Nei pressi di un "valico" si abbandona la strada e si segue una traccia nel bosco, segni rossi sugli alberi. Si sale nel bosco, poi costeggiando il torrente fino ad uscire nei pressi delle pareti del Monte Scala. Qui è subito evidente a sinistra la linea della Cascata della Mano che si raggiunge salendo il pendio poco inclinato (2 h).

RELAZIONE

1° tiro: attaccare il flusso rimanendo vicini alle rocce di destra (3 spit) su pendenze costanti (70/85°). Un tratto meno ripido dà poi accesso all'ultimo cambio di pendenza (75°) che porta in sosta, spit catena e anello (40/50 m).

DISCESA

In doppia sulla via, poi per il medesimo percorso dell'avvicinamento (1.30/2 h).