



 Monte Scala (1709 m) Spigolo Sud ★★★★☆		
 DIFFICOLTÀ II/S1, PD+, 5a	 SVILUPPO 50 m	 DURATA 3 h (0.30/1 h la via)

ACCESSO

Indicazioni stradali

Si raggiunge il paese di Bosco nell'alta Val Parma e si seguono le indicazioni per Lagdei e il Lago Santo. Si procede per alcuni chilometri, si superano alcuni tornanti e al termine della strada asfaltata, in località "Cancelli" si svolta a sinistra e si percorre la sterrata per 4 km fino ai laghi e al Rifugio Lagoni dove si lascia la macchina.

Avvicinamento

Dal Lago Gemini inferiore prendere il sentiero CAI segnava 711 che costeggia il lago dal lato occidentale. Seguire il bel sentiero che sale nel bosco e dopo una mezzora ad un primo bivio tenere la destra e salire in breve al Lago Scuro. Al nuovo bivio nei pressi del lago tenersi a sinistra e imboccare il sentiero verso il Passo Fugicchia. Si sale fino al passo (1669 m) dove si lascia il sentiero segnato e si seguono le tracce a destra in cresta verso la sagoma rocciosa del Monte Scala. Continuare lungo la cresta fino al Gendarme, evitarlo a destra e salire per ripidi prati e roccette fino a raggiungere un evidente intaglio dove attacca la via, targhetta (1/1.15 h circa).

RELAZIONE

1° tiro: attaccare lo spigolo e superare un primo facile gradino. Continuare seguendo due belle lame parallele quindi superare un tratto più liscio, oltre il quale si raggiunge la comoda sosta su terrazzino su due spit, catena e anello di calata (25 m, 4c, 5 spit).

gosa, superando un passo ostico (incastro). Uscire poi per ampio dietro più rotto e raggiungere la cima per gradoni dove si sosta su due spit e catena (20 m, 4b e p. 5a, 7 spit).

2° tiro: spostarsi a destra e salire verso un evidente fessura verticale. Salire su buone prese, poi seguire la fessura su roccia ru

DISCESA

Dalla cima seguire la cresta verso Nord quindi a una selletta prendere il sentiero a destra. Superare la Falesia del Lago Scuro, e continuare per sentiero segnato fino al lago, da dove si rientra per medesimo sentiero dell'avvicinamento al Rifugio Lagoni (0.45 h dalla cima).

In alternativa, se si vuole percorrere un'altra via conviene scendere in doppia. Ci sono varie possibilità, la migliore è il diedro/camino a sinistra dell'uscita dello Spigolo Sud (guardando in basso). In doppia si supera un primo terrazzino (ulteriore sosta eventuale) e si prosegue fino ai prati sottostanti (50 m). Per tracce seguendo prima la cresta verso Sud poi scendendo a destra nel versante Ovest si raggiunge la base della parete dove salgono le altre vie (0.30 h dalla cima).