




	Monte Cucco (Finale) La Torre - Via Luc		
			
 DIFFICOLTÀ I/S1, D-, 5a	 SVILUPPO 70 m	 DURATA 3 h (1.30/2 h la via)	

ACCESSO

Indicazioni stradali

Uscire dall'Autostrada dei Fiori al casello di Orco Feglino, e tenere per Finalborgo. Dopo un paio di km si imbecca un bivio secco a sinistra (indicazioni Orco e Palestra Monte Cucco); risalire la stradina fino a un'altra deviazione a destra (indicazioni Base Camp Monte Cucco). Superare il campeggio e proseguire sulla strada sterrata fino a uno spiazzo abbastanza ampio nel bosco dove si parcheggia (tabella con le vie del Settore Centrale).

Avvicinamento

Dal parcheggio imboccare un ampio sentiero sulla sinistra, con pannelli e strutture per fare ginnastica. Raggiunto un grande masso staccato dal quale si vede bene la parete, prendere una traccia che sale a destra fino a incontrare un ripido canalino con alberi, che conduce alla base della Torre (il pilastro con in cima la Madonna). La via Luc sale la parete a destra, qualche metro prima dello spigolo dove si notano gli spit della via Jonny.

RELAZIONE

1° tiro: salire la placca verso destra (cordone e vecchio chiodo con anello), dunque verticalmente seguendo gli ottimi buchi. Sosta con catena in una comoda nicchia vicino allo spigolo (20 m, IV+, passo V, 3 fix, 2 cordoni, 1 chiodo).

2° tiro: uscire a sinistra dal grottino, e salire dritti lungo una sequenza di lame su roccia magnifica. Sostare nuovamente sullo spigolo (25 m, IV+, 5/6 fix).

3° tiro: dritti sopra la sosta (o più facilmente a sinistra) andando a prendere la bellissima fessura vicina allo spigolo, più difficile mano a mano che si sale. Uscire dalla pancetta finale in piena esposizione sfruttando i soliti grandi buchi e sostare sul bordo della parete, 2 fix da collegare (20 m, V, 4 fix e 2 chiodi).

DISCESA

Due possibilità.

A: Con due calate attrezzate da 30 metri nella via Diedro Canale, che sale nella spaccatura fra la Torre e la parete principale.

B: Scendere a destra per tracce nella boscaglia mantenendosi vicino al margine della parete (ometti). Ci si ritroverà al bordo di un suggestivo canyon: costeggiarlo fino a una pianta con corda fissa che permette di entrarci nel punto più agevole, dunque seguirlo a destra su ottima traccia prima pianeggiante poi in salita. Usciti dal canyon, continuare a seguire la traccia alla base della parete fino a una corda fissa che permette di superare un muretto strapiombante attrezzato con qualche piolo di ferro. Un altro breve tratto con corda fissa dunque facile traccia fino al vicino parcheggio.