




	Alpe di Succiso (2014 m) Canale dell'Ombra		
			
 DIFFICOLTÀ AD- (60°)	 DISLIVELLO 1000 m (450 m la via)	 DURATA 6 h (2/3 h la via)	

ACCESSO

Indicazioni stradali

Da Parma si segue la SP 6 per Langhirano, a Pastorello si prosegue in direzione Prato Spilla/Monchio delle Corti. Raggiunto l'abitato di Selvanizza si volta a sinistra in direzione Taviano fino ad incontrare la SP 15 che si prende a destra in direzione Passo del Lagastrello. Dopo una decina di chilometri si volta a sinistra verso Succiso, che si supera in direzione Succiso Nuovo. Si lascia la macchina lungo la strada nei pressi della chiesa (fontana).

Avvicinamento

Si prende l'evidente carraia, segnavia 653, che conduce alla radura dei Ghiaccioni. Dopo un'ora abbondante di cammino, quando il bosco si fa più rado, si lascia il sentiero, puntando al Canalone Ovest dell'Alpe (da non confondere con il NO, che si incontra 20 minuti prima).

RELAZIONE

Salire il Canalone Ovest in tutta la prima parte, spesso sui resti di grandi valanghe che puntualmente ripuliscono l'ampio versante dopo ogni nevicata. Conviene individuare fin dalla base il canale dell'ombra e il percorso per raggiungerlo. La pendenza aumenta mano a mano che si sale: arrivati alle prime quinte rocciose, quando il canale principale devia a destra, si tiene la sinistra (40°), per poi prendere la seconda evidente diramazione a destra (45/50°), che porta all'attacco del Canale dell'ombra (2/2.30 h).

Seguire il canale fino a una prima strettoia (60°, trovato un bel muretto di neve), dunque proseguire su pendenze costanti sui 50° fino a un altro saltino più ripido (70°). Un tratto centrale sui 45° ma sempre in bell'ambiente incassato conduce alla base di un altro saltino roccioso, che noi abbiamo superato percorrendo

una rampetta ghiacciata tendente a destra (70°, ma si poteva passare anche a sinistra su pendenze di poco inferiori). L'ultimo tratto presenta pendenza costante sui 50/55° fino all'uscita sulla cresta nord-ovest. Salirne l'ultimo breve tratto fino a confluire nell'ampia Cresta Nord, che divide la valle dei Ghiaccioni da quella del Rio Pascolo. Salendo a destra su terreno aperto si raggiunge senza difficoltà la vetta (1/2 h circa dall'attacco del Canale dell'Ombra).

DISCESA

Dalla cima si scende lungo la Cresta Est (F). Raggiunta la sella che separa l'Alpe dal Casarola (cartello) si imbecca il vallone a sinistra per pendio inizialmente ripido (35/40°) tenendo il versante di destra. Si scende fino al Rifugio Rio Pascolo (non gestito), quindi per sentiero segnato si arriva a Succiso (2 h dalla cima).

Dall'uscita del canale si può anche scendere direttamente dalla Cresta Nord (F+), che presenta qualche passaggio esposto e un breve pendio a 45°. Così facendo si risparmia circa un'ora, ma avendo tempo salire in vetta è d'obbligo!