




	Grigna Settentrionale (2410 m)		
	Canalone Ovest 		
 DIFFICOLTÀ AD- (60°)	 DISLIVELLO 1300 m	 DURATA 7/8 h (2 h la via)	

ACCESSO

Indicazioni stradali

Da Lecco si segue la superstrada 36 verso la Valtellina, e si esce a Bellano. Allo svincolo seguire per Bellano, scendendo a tornanti fino al lago, dunque svoltare a sinistra verso Varenna; raggiunto questo paese svoltare a sinistra verso Esino Lario, che si raggiunge dopo 10 km di strada tortuosa. Superato Esino, seguire le indicazioni per Cainallo, e lasciare l'auto nei pressi di una chiesetta (1241 m). Se non c'è neve conviene proseguire fino al parcheggio di Vo di Moncodeno (1436 m), dove termina la strada.

NOTA: Dallo svincolo di Bellano è più comodo e veloce salire verso la Valsassina fino a Cortenova e da qui svoltare verso Esino Lario; dunque prima del paese deviare a sinistra verso il Cainallo. La strada però è attualmente (febbraio 2018) chiusa per frana.

Avvicinamento

Dal Rifugio Cainallo (1241 m) seguire la strada innevata o le piste battute alla sua destra fino al Vo' di Moncodeno (1436 m), dove inizia il sentiero 24. Inizialmente si sale nella faggeta, poi si compie un lungo traverso con vista sull'ampio versante nord del Grignone. Al primo bivio, svoltare a destra verso il rifugio Bietti-Buzzi, e raggiungere con un breve strappo la Bocchetta di Prada (1626), dove inizia la lunga cresta di Piancaformia. Proseguire a destra della spartiacque lungo il sentiero 24, passando vicino al bivacco Brigata Garibaldi e a uno spettacolare arco di roccia.

Un nuovo lungo traverso, con qualche passaggio che richiede attenzione, conduce al rifugio Bietti-Buzzi (1719 m, 2 h circa dal Cainallo). Dal rifugio seguire ancora il sentiero (indicazioni per la via del Canalino) superando una valletta, e abbandonarlo subito dopo per salire gli ampi pendii verso la parete, con la linea del canale ovest ben evidente.

RELAZIONE

Affrontare l'ampio zoccolo mantenendosi molto a sinistra rispetto al fondo dei canaloni, su pendenze che non superano i 40 gradi. Arrivati all'inizio della parete vera e propria, attraversare a destra superando l'imbocco del canale sinistro. A questo punto si può scendere leggermente per entrare nel Canale Ovest oppure come abbiamo fatto noi salire dritti superando due brevi fasce di roccia - possibile facile misto - ed entrare nel solco del canale appena più su.

Quasi subito si incontra il tratto più ripido, che si può superare stando a destra se c'è abbastanza neve (55°) oppure salendo al centro della fascia rocciosa (II/misto, 1 chiodo). Il canale prosegue incassato ma abbastanza ampio con pendenze sui 45°, fino a un'altra strettoia, che si può superare in vari modi: noi abbia

mo seguito la linea più a sinistra, una breve goulottina ghiacciata (60°), ma a destra era più facile e innevato. La linea di salita si fa via via più ampia avvicinandosi all'uscita, con pendenze sui 45/50°: l'uscita naturale del canale è sbarrata da una grande cornice, superabile comunque abbastanza agevolmente; nel caso si può passare a sinistra (50/55°, roccette affioranti) uscendo più vicino alla vetta (2410 m).

DISCESA

Dal rifugio Brioschi si scende verso Nord lungo il sentiero 25, lasciandosi a sinistra la Cresta di Piancaformia. Il primo tratto è un po' ripido, poi si perde quota più gradualmente nell'ampio altopiano carsico (paline segnaletiche, difficile orientamento in caso di nebbia). Raggiunto il rifugio Bogani, si continua a scendere nel bosco, superando l'alpe di Moncodeno (tenere sempre la sinistra). Con un lungo traverso si torna sotto la Bocchetta di Prada, e da qui in breve al Cainallo sulla traccia dell'andata.

Un'alternativa di discesa decisamente consigliabile se è presente abbastanza neve è la Cresta di Piancaformia, molto panoramica e a tratti esposta (pendii fino a 45°/50°, possibile facile misto). La si può seguire interamente fino alla bocchetta di Prada (calcolare almeno 2 ore) o abbandonarla a proprio piacimento in vari punti, scendendo brevemente nell'altopiano dove corre il sentiero 25.